

n°10

## MONTCHEUTIN - La Gravette

DÉPART près du lavoir



10,3 km

2h45

BALISAGE

Les meilleures périodes...



Sur un terroir aux confins de l'Argonne Ardennaise, évadez-vous entre les champs et la Vallée.

### Au fil du parcours



Points de vue



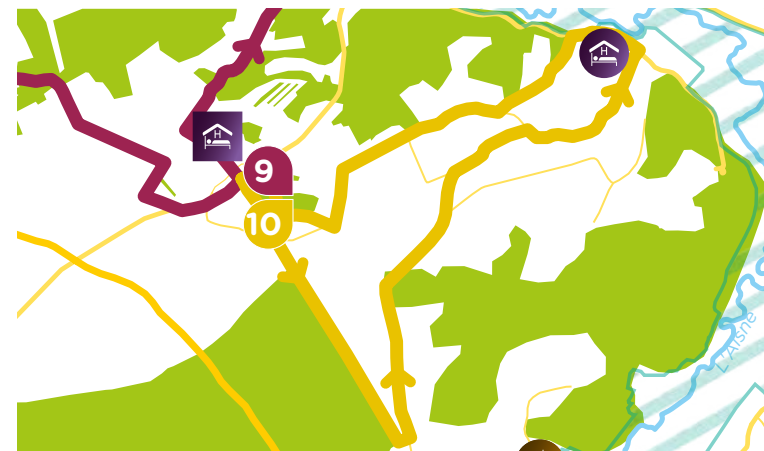
Paysages agricoles



Patrimoine local

Depuis le plateau entre Montcheutin et Autry, où la vue est dégagée, la randonnée mène au joli petit village de Grandham, qui a vue sur la rivière Aisne.

*Vous croiserez des véhicules sur certaines portions, soyez vigilants.*



### Pour que tout se passe bien



Restez sur les sentiers



Ne faites pas trop de bruit



Respectez les autres promeneurs



Ne laissez aucun déchet



Ne cueillez aucune plante



Attention aux routes ouvertes à la circulation



Tenez votre chien en laisse



Vérifiez les dates de chasse

### Laissez-vous guider



Retrouvez tous nos itinéraires sur [randonnee-ardennes.com](http://randonnee-ardennes.com)

Trace GPS à télécharger



Explorez les lieux à visiter, les gîtes, campings et l'agenda du moment sur [argonne-en-ardenne.fr](http://argonne-en-ardenne.fr)



n°11

## AUTRY - Sur les Terres d'Autry

DÉPART place du Tilleul à AUTRY, ou du lavoir de la Mare aux Bœufs à CONDÉ-LES-AUTRY

P

12 km

3h30

BALISAGE

Les meilleures périodes...



Parcourez de vastes prairies, dont certaines sont classées en zone Natura 2000, et découvrez le hameau de la Mare aux Bœufs, lieu stratégique durant la Grande Guerre.

### Au fil du parcours



Prairies humides



Panneaux pédagogiques

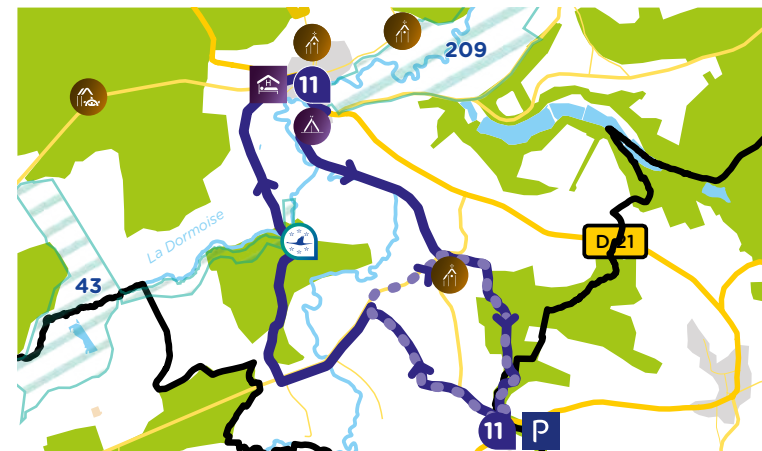


Ancienne voie ferrée



Vestiges d'artillerie

Ce sentier évolue dans un cadre préservé, possédant une belle richesse écologique, paysagère et historique. Les villages d'Autry et de Condé-les-Autry étaient reliés par l'ancien réseau de voie de chemin de fer « *Argonnenbahn* » mis au point par les Allemands lors de la Première Guerre Mondiale et aujourd'hui disparu. Une partie du sentier réemprunte cette ancienne voie. Les traces du génie allemand ne sont jamais très loin...



### Pour que tout se passe bien



Restez sur les sentiers



Ne faites pas trop de bruit



Respectez les autres promeneurs



Ne laissez aucun déchet



Ne cueillez aucune plante



Attention aux routes ouvertes à la circulation



Tenez votre chien en laisse



Vérifiez les dates de chasse

### Laissez-vous guider



Retrouvez tous nos itinéraires sur [randonnee-ardennes.com](http://randonnee-ardennes.com)

Trace GPS à télécharger



Explorez les lieux à visiter, les gîtes, campings et l'agenda du moment sur [argonne-en-ardenne.fr](http://argonne-en-ardenne.fr)



photo Action Drones

📍 DÉPART rue des Goulets

P

📏 3 km

🕒 1h30

BALISAGE

Les meilleures périodes...



Marchez en famille sur les traces du Sergeant York. Emprunter ce sentier historique, c'est voir et ressentir l'histoire de ce héros de la Grande Guerre.

### Au fil du parcours

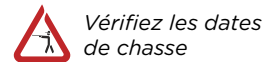
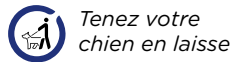
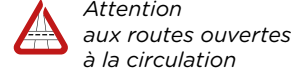
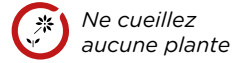
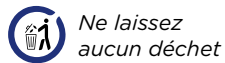
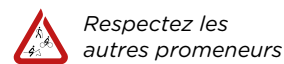
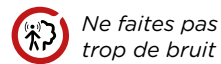
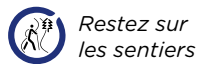


Tout au long de ce sentier, entre collines, bois et paysages champêtres, vous irez de station en station, à la découverte des panneaux d'informations décrivant les principales positions où se sont déroulés les actes héroïques de York.

Dans les dernières semaines de la Guerre 1914-18, ce dernier sauva le bataillon de l'anéantissement et conduisit les forces allemandes à se retirer de la forêt d'Argonne.



### Pour que tout se passe bien



### Laissez-vous guider



Retrouvez tous nos itinéraires sur [randonnee-ardennes.com](http://randonnee-ardennes.com)

📄 Trace GPS à télécharger



Explorez les lieux à visiter, les gîtes, campings et l'agenda du moment sur [argonne-en-ardenne.fr](http://argonne-en-ardenne.fr)



photos Office de Tourisme Argonne en Ardenne

n°12

## TOGES - Sentier de la Noue

DÉPART  
place  
de la Mairie

Si vous recherchez un sentier boisé, aux paysages vallonnés, ce parcours est fait pour vous !

### Au fil du parcours



Villages



Immersion  
en forêt



Gaize

Vous profiterez de jolis villages soignés, et d'une ambiance de moyenne montagne entre les sapins le long de la route forestière.



P

9,6 km

2h30

BALISAGE

### Pour que tout se passe bien



Restez sur  
les sentiers



Ne faites pas  
trop de bruit



Respectez les  
autres promeneurs



Ne laissez  
aucun déchet



Ne cueillez  
aucune plante



Attention  
aux routes ouvertes  
à la circulation



Tenez votre  
chien en laisse



Vérifiez les dates  
de chasse

Les meilleures  
périodes...



### Laissez-vous guider



Retrouvez tous nos itinéraires  
sur [randonnee-ardennes.com](http://randonnee-ardennes.com)

Trace GPS à télécharger



Explorez les lieux à visiter,  
les gîtes, campings et  
l'agenda du moment sur  
[argonne-en-ardenne.fr](http://argonne-en-ardenne.fr)



photo Action Drones



n°13

# Balades & randonnées | Argonne en Ardenne

## BOULT-AUX-BOIS - Sentier de La Linette



DÉPART  
de la Maison  
de la Nature

P

8,3 km

Variante :  
5 km

2h30

BALISAGE

Les meilleures  
périodes...



Laissez-vous guider jusqu'aux pieds d'arbres remarquables et d'autres curiosités, à travers ce sentier thématique !

### Au fil du parcours



Arbres remarquables



Panneaux pédagogiques



Étang



Tables de pique-nique

Depuis le village de Boult aux Bois, rejoignez le joli site de l'étang de la Linette, découvrez son passé verrier.

Sur ce sentier, 9 panneaux d'informations sur la nature et quelques curiosités locales sont successivement proposés à la lecture.

Possibilité de variante : 5km (1h30)

### Pour que tout se passe bien



Restez sur les sentiers



Ne faites pas trop de bruit



Respectez les autres promeneurs



Ne laissez aucun déchet



Ne cueillez aucune plante



Attention aux routes ouvertes à la circulation



Tenez votre chien en laisse



Vérifiez les dates de chasse

### Laissez-vous guider



Retrouvez tous nos itinéraires sur [randonnee-ardennes.com](http://randonnee-ardennes.com)

Trace GPS à télécharger



Explorez les lieux à visiter, les gîtes, campings et l'agenda du moment sur [argonne-en-ardenne.fr](http://argonne-en-ardenne.fr)





DÉPART  
de la Maison  
de la Nature

P

13,7 km

3h45

BALISAGE

Les meilleures  
périodes...



Les traces des chevaliers des Templiers parsèment ce sentier plein de mystères géologiques et de légendes.

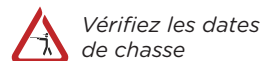
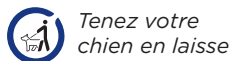
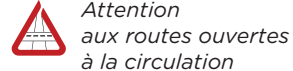
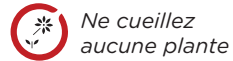
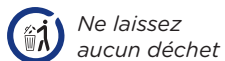
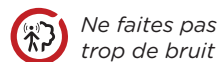
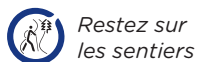
### Au fil du parcours



Au fil du parcours, en observant les lieux et en lisant les panneaux, on comprend comment ces moines chevaliers façonnèrent leur espace et la forêt.

Vous allez suivre le Fossé des Templiers, creusé pour délimiter l'ancienne forêt de la Commanderie de Boult-aux-Bois. Amusez-vous à compter le nombre de grosses pierres de bornage qui accompagnent ce fossé sur votre route !

### Pour que tout se passe bien



### Laissez-vous guider

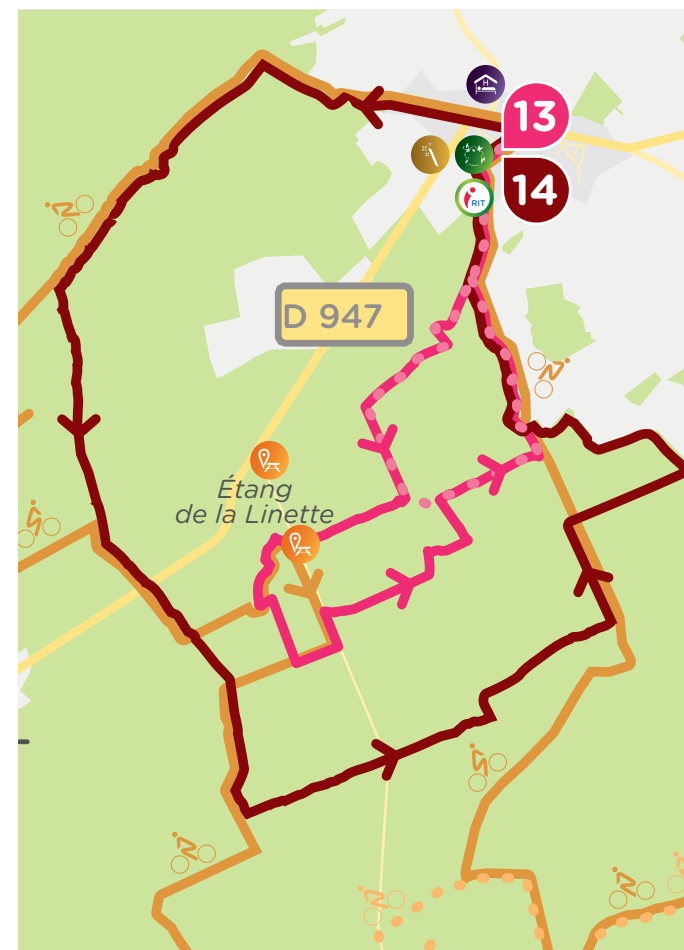


Retrouvez tous nos itinéraires  
sur [randonnee-ardennes.com](http://randonnee-ardennes.com)

Trace GPS à télécharger



Explorez les lieux à visiter,  
les gîtes, campings et  
l'agenda du moment sur  
[argonne-en-ardenne.fr](http://argonne-en-ardenne.fr)



n°15

# Balades & randonnées | Argonne en Ardenne

## TERMES - Sentier des deux Étangs



DÉPART devant l'église

P

46,3 km

Variante : 35 km

4h

BALISAGE



Les meilleures périodes...



Une aventure VTT Nord - Sud, qui traverse la forêt domaniale de la Croix-aux-Bois, marquée par des paysages tourmentés et de multiples petites sources.

### Au fil du parcours



Immersion en forêt



Étangs



Paysages vallonnés

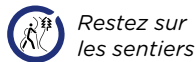


Tables de pique-nique

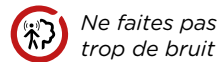
Sentier sportif avec un dénivelé positif de 555 mètres et des passages techniques.

Peu d'entraînement ? Nous vous conseillons la variante de 35 kms, qui rejoint l'étang de la Demoiselle et garantit autant de sensations... mais avec quelques kilomètres en moins ! (tracé en pointillé orange sur le plan)

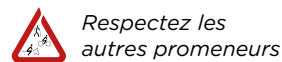
### Pour que tout se passe bien



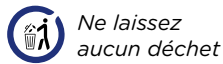
Restez sur les sentiers



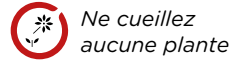
Ne faites pas trop de bruit



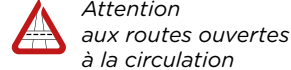
Respectez les autres promeneurs



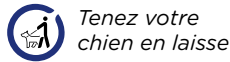
Ne laissez aucun déchet



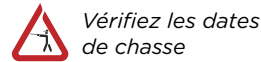
Ne cueillez aucune plante



Attention aux routes ouvertes à la circulation



Tenez votre chien en laisse



Vérifiez les dates de chasse

### Laissez-vous guider



Retrouvez tous nos itinéraires sur [randonnee-ardennes.com](http://randonnee-ardennes.com)

Trace GPS à télécharger



Explorez les lieux à visiter, les gîtes, campings et l'agenda du moment sur [argonne-en-ardenne.fr](http://argonne-en-ardenne.fr)



DÉPART :  
RD946,  
à 800m  
du Parc  
Argonne  
Découverte

P

10,7 km

3h

BALISAGE

Les meilleures périodes...



Partez à l'exploration de l'étang de la Demoiselle, une perle qui se mérite, perdue au milieu des bois.

### Au fil du parcours



Immersion  
en forêt



Arbres  
remarquables



Panneaux  
pédagogiques



Étang

On vous y comptera les habitants emblématiques de ce massif forestier, particulièrement nombreux. En effet, l'Office National des Forêts (ONF) a creusé en 1978 à l'emplacement d'un vieux étang créé par des moines défricheurs. L'étang de la Demoiselle fut ensuite agrandi en 1985. Les zones humides et marécageuses au sein d'un grand ensemble forestier sont des habitats privilégiés pour de nombreux amphibiens, insectes et oiseaux.

Pour les familles ou pour une balade expresse, une variante permet de ne parcourir que 4km en 1h15, sans passage à l'étang (tracé en pointillé vert clair sur le plan).

### Pour que tout se passe bien



Restez sur  
les sentiers



Ne faites pas  
trop de bruit



Respectez les  
autres promeneurs



Ne laissez  
aucun déchet



Ne cueillez  
aucune plante



Attention  
aux routes ouvertes  
à la circulation



Tenez votre  
chien en laisse



Vérifiez les dates  
de chasse

### Laissez-vous guider



Retrouvez tous nos itinéraires  
sur [randonnee-ardennes.com](http://randonnee-ardennes.com)

Trace GPS à télécharger



Explorez les lieux à visiter,  
les gîtes, campings et  
l'agenda du moment sur  
[argonne-en-ardenne.fr](http://argonne-en-ardenne.fr)





n°17

# GRANDPRÉ - Circuit de Fumuy



DÉPART  
de la place  
René-Bouré

P

13,1 km

3h30

BALISAGE

Les meilleures  
périodes...



Un sentier au cœur de l'Argonne, logé sur la gaize où les arbres s'épanouissent, et où les mystères géologiques existent.

## Au fil du parcours



Eglise  
et château



Immersion  
en forêt



Gaize



Tables de  
pique-nique

Se promener autour de Grandpré, c'est découvrir la gaize, cette roche calcaire, gréseuse et poreuse qui constitue l'un des principaux matériaux de construction des maisons d'Argonne. La contrée, qui se caractérise également par l'abondance de sa forêt (80 000 ha), se signale par un enchevêtrement de plateaux, de petites crêtes et d'étroites vallées. Ces défilés furent le théâtre de mémorables combats en 1792, à la veille de la bataille de Valmy. Au cours des siècles, d'autres armées ennemies empruntèrent ces étroits passages, ce qui valut à l'Argonne son surnom de *Thermopyles de la France*.

## Pour que tout se passe bien



Restez sur  
les sentiers



Ne faites pas  
trop de bruit



Respectez les  
autres promeneurs



Ne laissez  
aucun déchet



Ne cueillez  
aucune plante



Attention  
aux routes ouvertes  
à la circulation



Tenez votre  
chien en laisse



Vérifiez les dates  
de chasse

## Laissez-vous guider

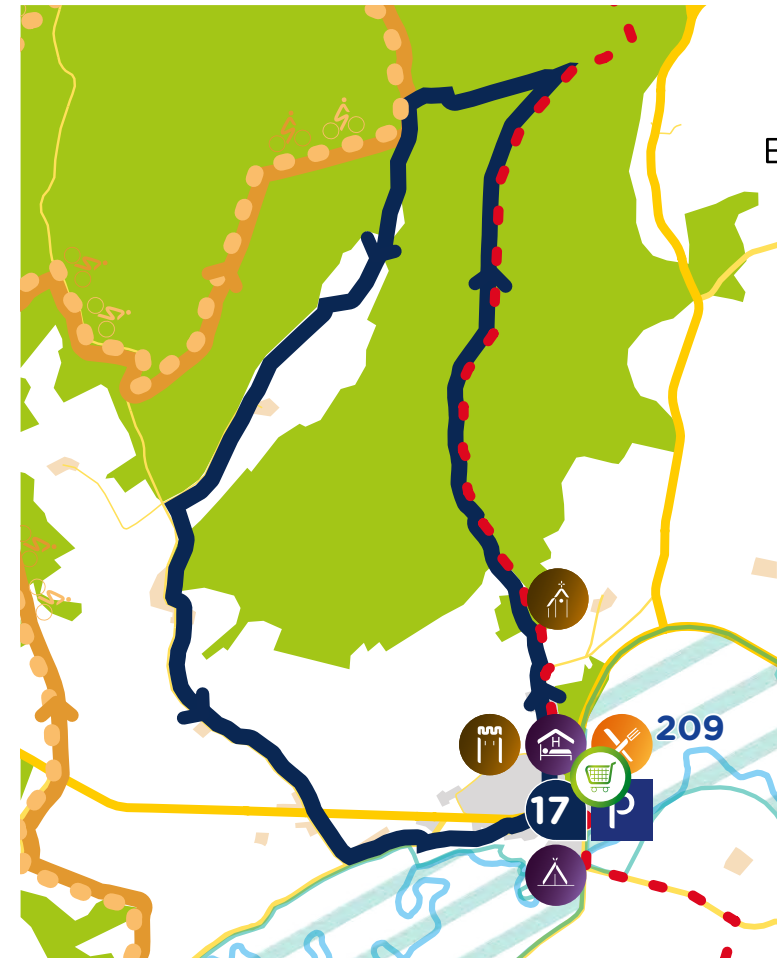


Retrouvez tous nos itinéraires  
sur [randonnee-ardennes.com](http://randonnee-ardennes.com)

Trace GPS à télécharger



Explorez les lieux à visiter,  
les gîtes, campings et  
l'agenda du moment sur  
[argonne-en-ardenne.fr](http://argonne-en-ardenne.fr)



### BUZANCY - Sentier des Castors

Ce sentier chemine autour de plans d'eau très récents nés de l'extraction de sable et de graviers. Il vous mène sur les traces des castors qui fréquentent la Bar.

DÉPART du camping La Samaritaine

P

3 km

1h30

Les meilleures périodes...



#### Au fil du parcours



Étangs (tourbières)



Panneaux pédagogiques



Oiseaux



Indices de présence

Depuis 2004, le site s'est donné une nouvelle vocation de sauvegarde des espèces animales et végétales liées aux zones humides. Oiseaux, insectes, amphibiens et mammifères trouvent ici les conditions biologiques idéales, à l'image du castor nouveau venu, emblématique des sablières.

Parcours idéal en famille. De nombreux panneaux ludiques animent le parcours.



#### Pour que tout se passe bien



Restez sur les sentiers



Ne faites pas trop de bruit



Respectez les autres promeneurs



Ne laissez aucun déchet



Ne cueillez aucune plante



Attention aux routes ouvertes à la circulation



Tenez votre chien en laisse



Vérifiez les dates de chasse

#### Laissez-vous guider



Retrouvez tous nos itinéraires sur [randonnee-ardennes.com](http://randonnee-ardennes.com)

Trace GPS à télécharger



Explorez les lieux à visiter, les gîtes, campings et l'agenda du moment sur [argonne-en-ardenne.fr](http://argonne-en-ardenne.fr)



photos Sophie BETTIG

C5

## BUZANCY - La Chapelle de Masmes

DÉPART du camping La Samaritaine

P

14,4 km

3h15

Les meilleures périodes...



Ce circuit permet de découvrir les villages de Buzancy et de Fossé. Il offre une grande diversité de paysages typiques et conduit à la chapelle de Masmes, point fort de l'itinéraire.

### Au fil du parcours



Paysages agricoles



Chapelle



Passages boisés

Cette randonnée est devenue emblématique sur le secteur de Buzancy. Elle est accessible à tous les amateurs de marche et de patrimoine bâti.

La chapelle de Masmes, située dans une clairière, témoigne d'une basilique érigée dès le IX<sup>e</sup> siècle. La chapelle en elle-même daterait du XIII<sup>e</sup> siècle. Une légende raconte que Charlemagne, manquant d'eau et de vivres au retour d'une guerre en Saxe, implora la miséricorde divine et frappa le sol de son épée. Jaillit aussitôt une source limpide. L'empereur fit élever une impressionnante basilique, qui fut détruite en 1759.



### Pour que tout se passe bien



Restez sur les sentiers



Ne faites pas trop de bruit



Respectez les autres promeneurs



Ne laissez aucun déchet



Ne cueillez aucune plante



Attention aux routes ouvertes à la circulation



Tenez votre chien en laisse



Vérifiez les dates de chasse

### Laissez-vous guider



Retrouvez tous nos itinéraires sur [randonnee-ardennes.com](http://randonnee-ardennes.com)

Trace GPS à télécharger



Explorez les lieux à visiter, les gîtes, campings et l'agenda du moment sur [argonne-en-ardenne.fr](http://argonne-en-ardenne.fr)





# Balades & randonnées | Argonne en Ardenne

## BUZANCY - Sentier des Trois villages



C6

### Entre nature et patrimoine !

DÉPART du camping La Samaritaine

P

11,4 km

3h30

Les meilleures périodes...



#### Au fil du parcours



Étangs (tourbières)



Panneaux pédagogiques



Églises remarquables



Patrimoine local

Ce sentier long d'une douzaine de kilomètres vous invite à pique-niquer à la « Fontaine qui bruit », à découvrir les étangs de la Bar, le patrimoine de Buzancy, et à explorer les villages de Bar-les-Buzancy et Harricourt.



#### Pour que tout se passe bien



Restez sur les sentiers



Ne faites pas trop de bruit



Respectez les autres promeneurs



Ne laissez aucun déchet



Ne cueillez aucune plante



Attention aux routes ouvertes à la circulation



Tenez votre chien en laisse



Vérifiez les dates de chasse

#### Laissez-vous guider



Retrouvez tous nos itinéraires sur [randonnee-ardennes.com](http://randonnee-ardennes.com)

Trace GPS à télécharger



Explorez les lieux à visiter, les gîtes, campings et l'agenda du moment sur [argonne-en-ardenne.fr](http://argonne-en-ardenne.fr)



photos Sophie BETTIG

